




Neu vorgeschlagene Vorranggebiete (noch in Prüfung)

 Gebietsvorschlag


Vorranggebietskulisse der 1. Offenlage

 Vorranggebiet zum Stand der 1. Offenlage

Zentrale Orte


 Oberzentrum

 Mittelzentrum

 Unterzentrum in BW, H bzw. Grundzentrum in RLP

 Kleinzentrum<sup>1</sup>

 Doppelzentrum

 Kooperierendes Zentrum (verpflichtend)

 Kooperierendes Zentrum (freiwillig)

Grenzen

 Regionsgrenze

 Kreisgrenze

 Gemeindegrenze

Geobasisdaten:

- © LGL, www.lgl-bw.de, dl-de/by-2-0 [Daten bearbeitet]
- © Hessische Verwaltung für Bodenmanagement und Geoinformation [Daten bearbeitet]
- © GeoBasis-DE / LVermGeoRP 2024, dl-de/by-2-0, www.lvermgeo.rlp.de [Daten bearbeitet]

<sup>1</sup> im hessischen Teilraum nicht dargestellt (vgl. Begründung zu Plansatz 1.2.4.1)